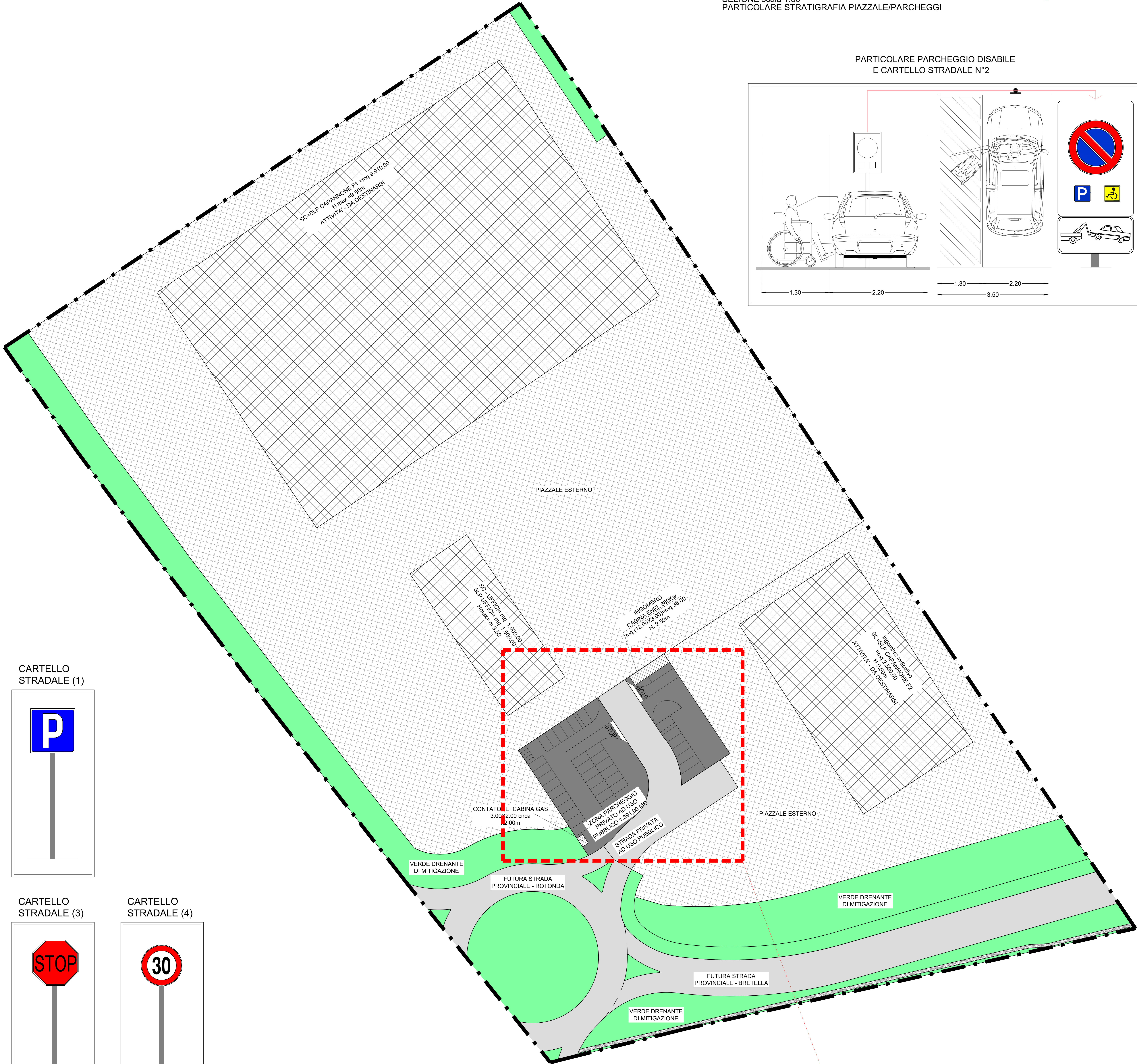
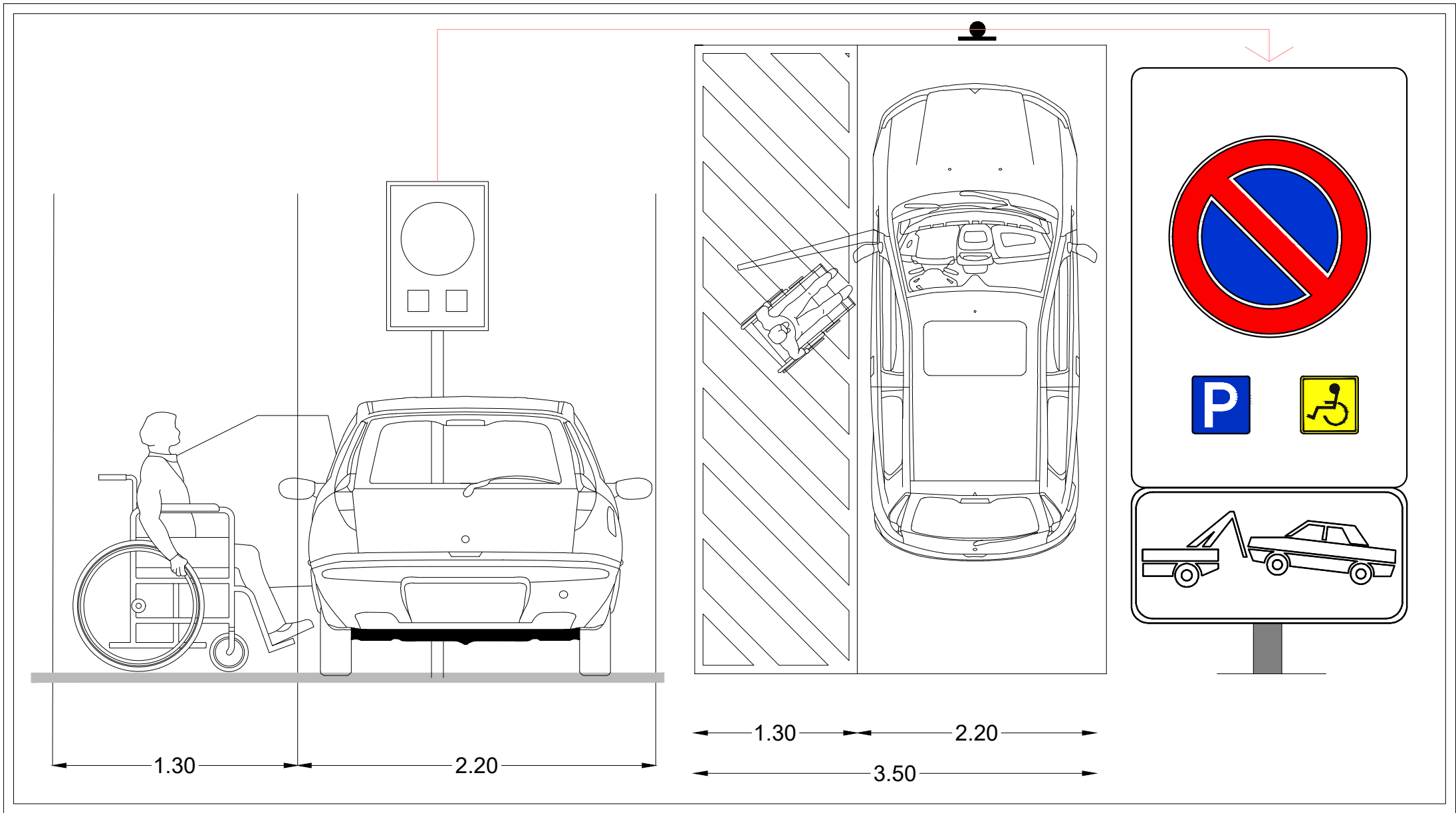
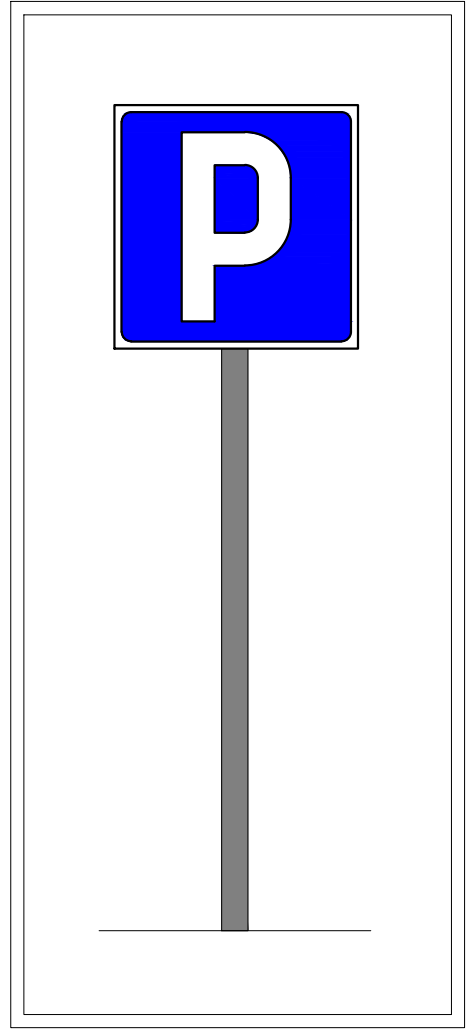


SEZIONE scala 1:50
PARTICOLARE STRATIGRAFIA PIAZZALE/PARCHEGGI

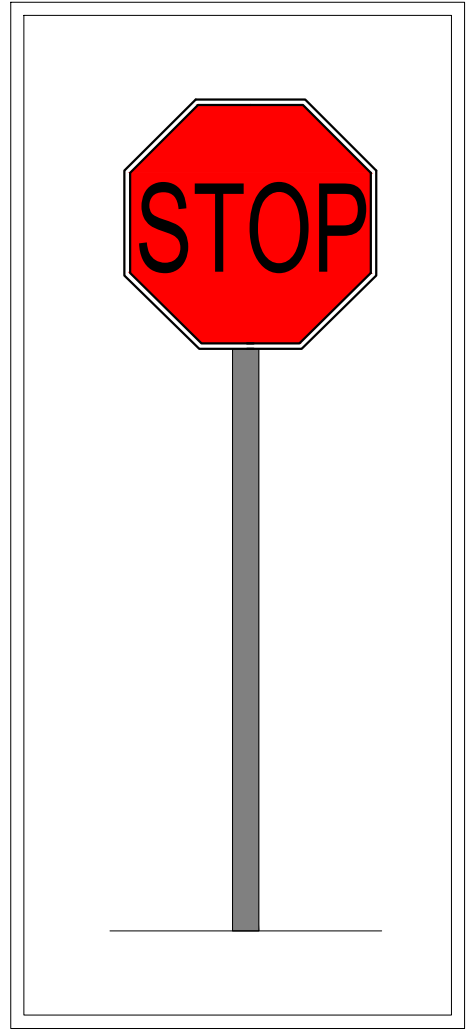
PARTICOLARE PARCHEGGIO DISABILE
E CARTELLI STRADALI N°2



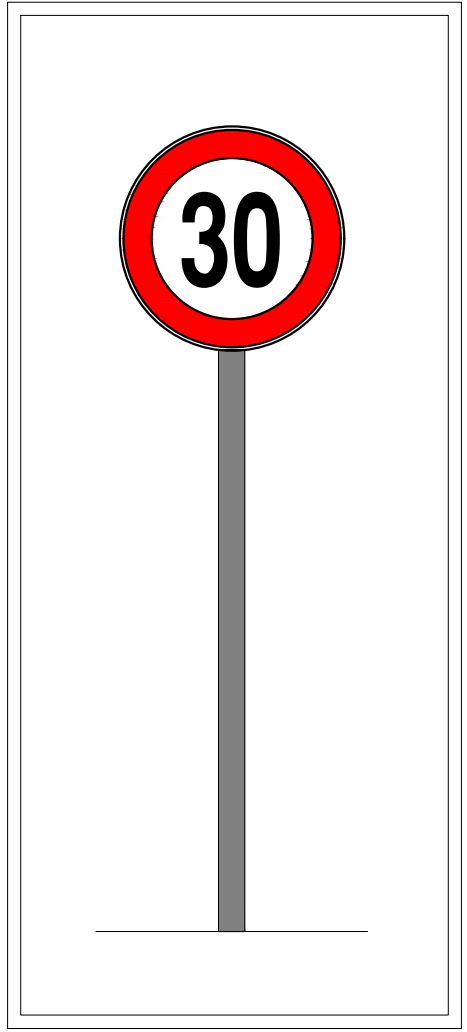
CARTELLI STRADALI (1)



CARTELLI STRADALI (3)



CARTELLI STRADALI (4)



CALCOLO AREE
AREA MINIMA = 10% SLP = 1.391.00 mq
AREA DI PROGETTO = 1.396.39 mq

COMUNE DI CALCINATE
PROVINCIA DI BERGAMO

OGGETTO PROGETTO			
PIANO ATTUATIVO - ATP 11			
OGGETTO TAVOLA			
VIABILITÀ, SEGNALETICA, PLANIMETRIA PARCHEGGIO PRIVATO AD USO PUBBLICO			
COMMITTENTE	GIAMBARINI GROUP SRL	ELABORATO N° 07	
COMUNE	CALCINATE (BG)		
LOCALITÀ	EX STRADA SONGINESE 498		
PROGETTISTA	Ing. Riccardo Baldelli		
STRUTTURISTA	Ing. Riccardo Baldelli	DATA	10/07/2020
DIRETTORE LAVORI	Ing. Riccardo Baldelli	SCALA	1:200 - 1:400
		SCALA PARTICOLARI	/
REV.	DATA	OGGETTO	FIRMA
 RICAM GROUP VIA ALDO MORO, 6 - 24069 GEMELLLO DEL MONTE (BG) 035 4480182 - amministrazione@ricamgroup.it - www.ricamgroup.it			
La proprietà artistica è protetta a norma dell'art. 1 e seguenti del D.L. 1771/1925 e 1925 sul diritto d'autore - riproduzione vietata			

